



**WYKLUCZENIU
MUROWAŃCA I DRZEWIEC**

Aktualizacja 28-01-2018 autor Alina Puppel

Prezentacja Murowańca na tle innych sołectw

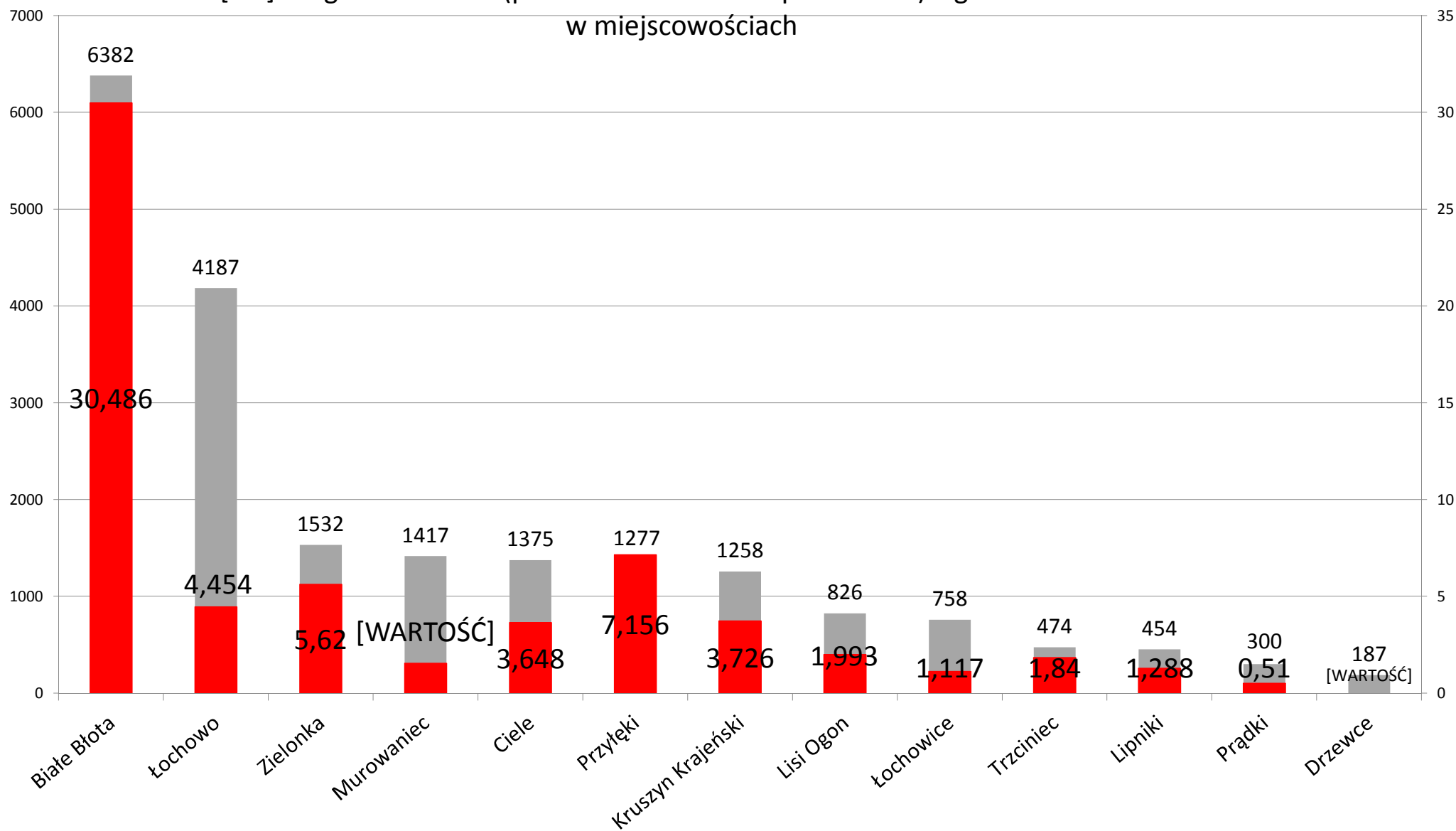
| Inwestycje / Sołectwo | Białe Błota | Łochowo | Murowaniec | Zielonka | Ciele | Przyłęki | Kruszyn Krajeński | Lisi Ogon | Łochowice | Trzciniec | Prądkki |
|------------------------------------------|-------------|---------|-------------------------------------------------------------------|----------|-------|--------------|-------------------|-----------|-----------|-----------|---------|
| liczba mieszkańców (dane na 24.10.17) | 6382 | 4187 | 2058 | 1532 | 1375 | 1277 | 1258 | 826 | 758 | 474 | 300 |
| Ilość miejscowości w sołectwie! | | | Murowaniec, Lipniki <u>1417</u> , 454 Drzewce <u>187</u> | | | | | | | | |
| Świetlica wiejska | | ✓ | | ✓ | ✓ | w realizacji | ✓ | ✓ | ✓ | ✓ | |
| Boisko | ✓ | ✓ | ✓ wykonanie mieszkańcy | ✓ | | ✓ | ✓ | ✓ | ✓ | | |
| Orlik | ✓ | ✓ | | | ✓ | | | | | | |
| Plac zabaw | ✓ | ✓ | ✓ | ✓ | ✓ | ✓ | ✓ | ✓ | ✓ | ✓ | ✓ |
| Żłobek gminny | | ✓ | | ✓ | | | | | | | |
| Przedszkole publiczne | ✓ | | | ✓ | | | | | ✓ | | |
| Szkoła | ✓ | ✓ | | | | ✓ | | | | | |
| Skatepark | ✓ | | | ✓ | | | | ✓ | | | |
| Kanalizacja | ✓ | ✓ | | | ✓ | | | ✓ | | | |

Prezentacja Murowańca na tle innych sołectw – drogi prowizorium / budżet (autor S. Ossowski)

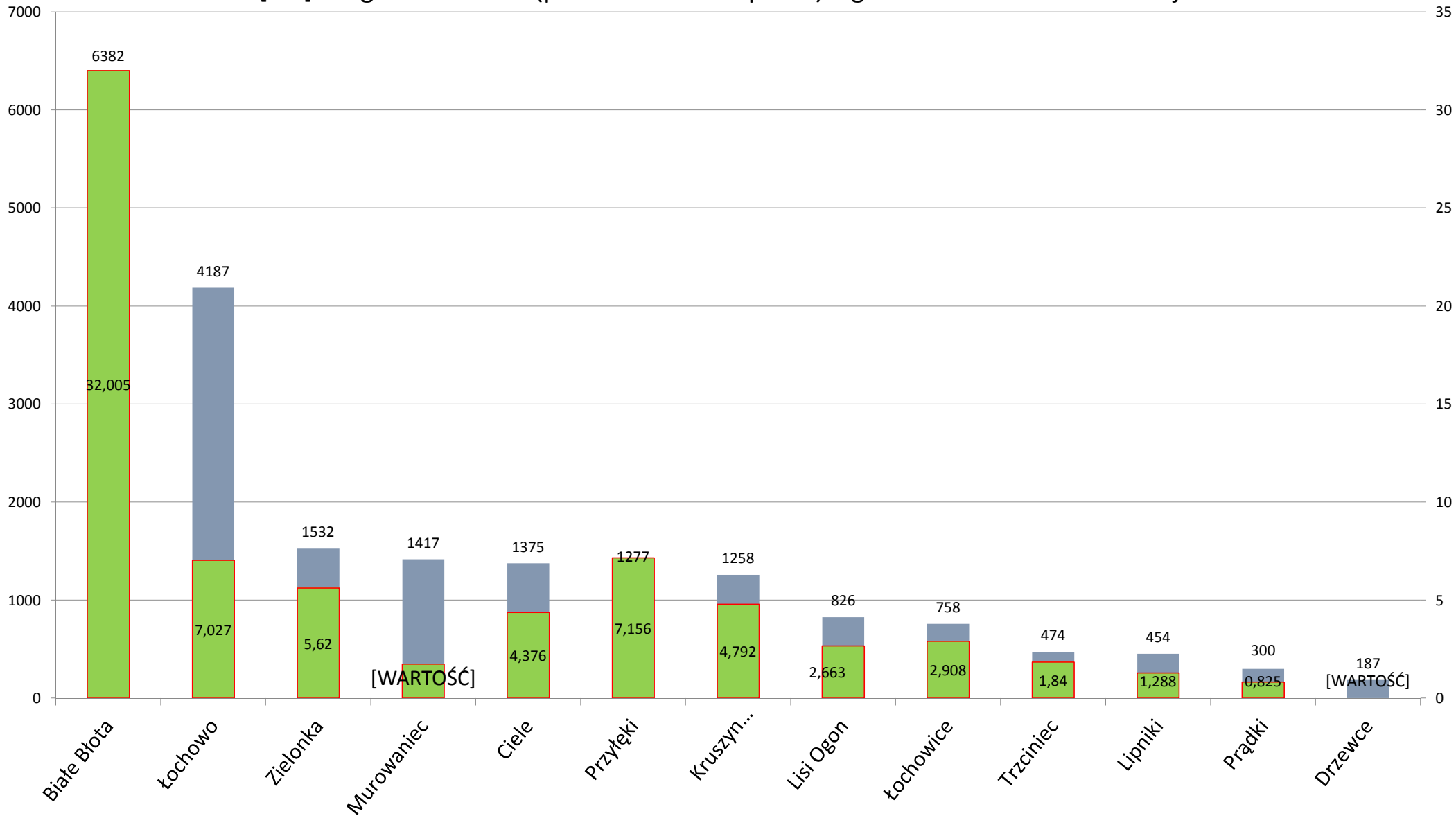
| Sołectwo liczba mieszkańców (dane na 24.10.17) | Drogi utwardzone (kostka, asfalt) stan na dzień 28.12.2017 r długość w km | Drogi utwardzone (kostka, asfalt) planowane do wykonania w 2018 r długość w km | Razem |
|--------------------------------------------------------------------------------------------------------------|--------------------------------------------------------------------------------------------------------------------------------------------------------------------------------------------------------------------------------------------------------------------------------------------------------------------------------------------------------------------------------------------|------------------------------------------------------------------------------------------------------------------------------------------------------------------------------------------------------------------------------------------------------------|----------------------------------------------------------------------------------------------------------------------------------------------------------------------------|
| Białe Błota 6382 mieszkańców | 30,486 km - 49 ulic + dojazd do spopielnia + ulice zrobione w 2017 r | 1, 519 km - ul. Azalowa 226 m budowa - ul. Betonowa 772 m budowa - ul. Drzewna 85 m budowa dokończ. - ul. Gwarna 306 m budowa - ul. Judyma 130 m budowa - ul. Czeremchy 0 m projekt - ul. Bajeczna 0 m projekt | 32,005 km pozostanie 34,967 km dróg gruntowych |
| Łochowo 4187 mieszkańców | 4,454 km (na sesji 28.12.17 podano 2,8 km) - ul. Jałowcowa 242 m - ul. Porzeczkowa 250 m - ul. Grabowa 170 m - ul. Żurawinowa 212 m - ul. Liściasta 227 m - ul. Bukowa 53 m - ul. Dębowa 1340 m - ul. Brzozowa 720 m - ul. Sosnowa 800 m (2017r) - ul. Leśna 440 m (340m 2017r) | 2,573 km - ul. Gościńska 450 m modernizacja - ul. Plażowa 375 m modernizacja - ul. Jedlinowa 450 m modernizacja - ul. Brzozowa 583 m budowa - ul. Cyprysowa 230 m budowa - ul. Wycieczkowa 485 m budowa - ul. Okopowa 0 m projekt | 7,027 km pozostanie 42,516 km dróg gruntowych |
| Murowaniec 2058 mieszkańców - Murowaniec 1417 - Lipniki 454 - Drzewce 187 | 2,534 km (na sesji 28.12.17 podano 2,1 km) - ul. Wierzbowa 435 m (Murowaniec) - ul. Opalowa 380 m (Murowaniec) - ul. Kalinowskiego 220 m (Murowaniec) - ul. Staroszkolna 165 m (Murowaniec) - ul. Agatowa 46 m (Murowaniec) ----- - ul. Wierzbowa 868 m (Lipniki) - ul. Akacyjowa 400 m (Lipniki) (2017r) - ul. Narcyzowa 20 m (Lipniki) (2017r) | 0,5 km - ul. Sokola 500 m (Murowaniec) budowa | 3,034 km Murowaniec 1,746 km Lipniki 1,268 km Drzewce 0,0 km pozostanie 33,251 km dróg gruntowych |

| Sołectwo liczba mieszkańców (dane na 24.10.17) | Drogi utwardzone (kostka, asfalt) stan na dzień 28.12.2017 r długość w km | Drogi utwardzone (kostka, asfalt) planowane do wykonania w 2018 r długość w km | Razem |
|------------------------------------------------------|----------------------------------------------------------------------------------------------------------------------------------------------------------------------------------------------------------------------------|------------------------------------------------------------------------------------------------------------------------------------------------------------------------------------------------------|--------------------------------------------------------------------------|
| Zielonka 1532 mieszkańców | 5,620 km - ul. Żołądziowa 564 m - ul. Jodłowa 1617 m - ul. Morełowa 54 m - ul. Bydgoska 1345 m - ul. Wrzosowa 531 m - ul. Bocianowo 578 m - ul. Biedronki 931 m | 0,0 km | 5,620 km pozostanie 27,171 km dróg gruntowych |
| Ciele 1375 mieszkańców | 3,648 km - ul. Osiedle 1970 m - ul. Źródłana 1678 m | 0,728 km - ulica Bluszczowa budowa - ulica Ułańska część budowa (Bluszczowa + Ułańska razem 728 m) | 4,376 km pozostanie 17,699 km dróg gruntowych |
| Przyłęki 1277 mieszkańców | 7,156 km - ul. Biznesowa 835 m - ul. Dymna 908 m - ul. Mostowa 394 m - ul. Zabytkowa 2575 m - ul. Jałowcowa 890 m (2017r) - ul. Relaksowa 279 m - ul. Tęczowa 375 m - ul. Siedliskowa 900 m | 0,0 km | 7,156 km pozostanie 18,263 km dróg gruntowych |
| Kruszyn Krajeński 1258 mieszkańców | 3,726 km - ul. Łąkowa 1272 m - ul. Słoneczna 1000 m - ul. Świerkowa 807 m - ul. Topolowa 647 m | 1,066 km - ul. Ceramiczna 366 m modernizacja - ul. Kwiatowa 700 m modernizacja | 4,792 km pozostanie 23,184 km dróg gruntowych |
| Łochowice 758 mieszkańców | 1,117 km (na sesji 28.12.17 podano 0,4 km) - ul. Kanałowa 465 m (część 2017r) - ul. Łąkowa 20 m - ul. Spokojna 262 m - ul. Ślesińska 370 m (2017r) | 1,791 km - ul. Borowikowa 367 m modernizacja - ul. Leśników 407 m modernizacja - ul. Jagodowa 168 m modernizacja - ul. Łososiowa 385 m modernizacja - ul. Grzybowa 464 m modernizacja | 2,908 km pozostanie 10,438 km dróg gruntowych |

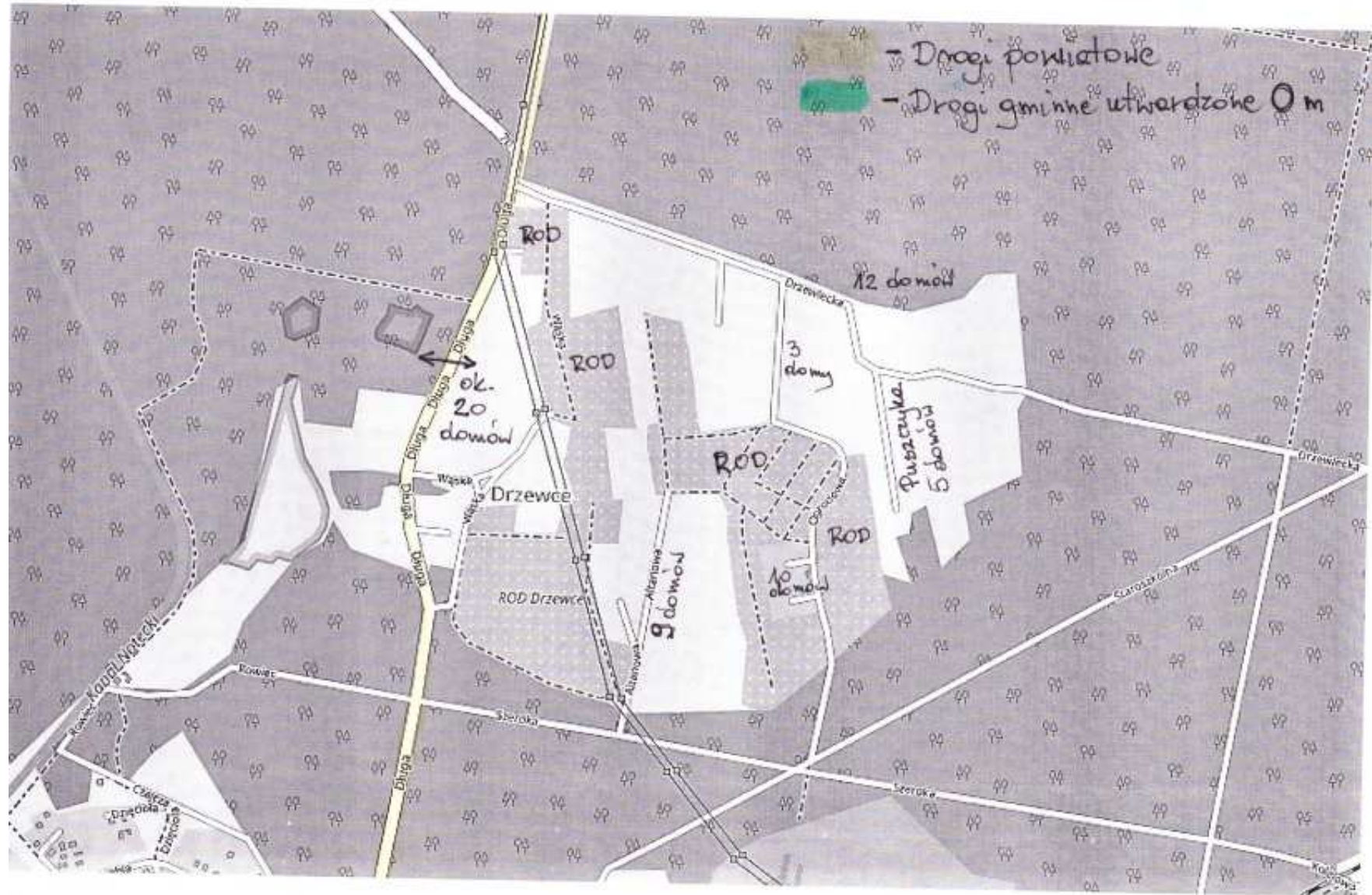
ilość [km] drogi utwardzone (przed zrealizowaniem planu 2018) wg ilości mieszkańców
w miejscowościach



ilość [km] drogi utwardzone (po zrealizowaniu planu) wg ilości mieszkańców w miejscowościach



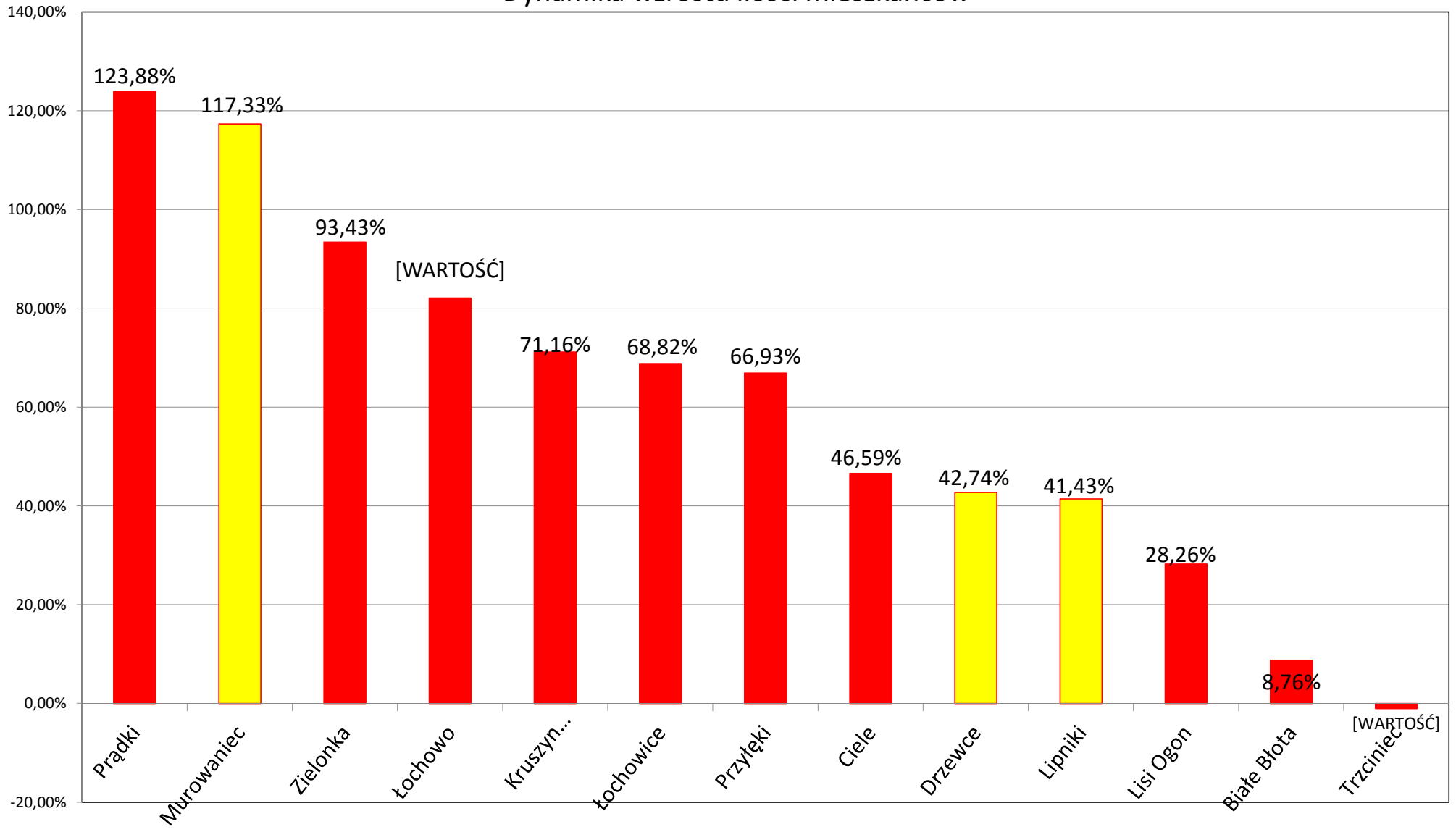
DRZEWCE 187 mieszkańców



Dynamika wzrostu ilości mieszkańców

| Sołectwo/wieś | Liczba mieszkańców 2007 r. | Liczba mieszkańców 2017 r. (dane z dnia 24.10.2017) | Wzrost/spadek liczby mieszkańców % |
|-------------------|----------------------------|-----------------------------------------------------|------------------------------------|
| Prądkki | 134 | 300 | 123,88% |
| Murowaniec | 652 | 1417 | 117,33% |
| Zielonka | 792 | 1532 | 93,43% |
| Łochowo | 2299 | 4187 | 82,12% |
| Kruszyn Krajeński | 735 | 1258 | 71,16% |
| Łochowice | 449 | 758 | 68,82% |
| Przyłęki | 765 | 1277 | 66,93% |
| Ciele | 938 | 1375 | 46,59% |
| Drzewce | 131 | 187 | 42,75 % |
| Lipniki | 321 | 454 | 41,43% |
| Lisi Ogon | 644 | 826 | 28,26% |
| Białe Błota | 5868 | 6382 | 8,76% |
| Trzciniac | 479 | 474 | -1,04% |

Dynamika wzrostu ilości mieszkańców



Murowaniec

- ✓ JEDYNE SOŁECTWO ZŁOŻONE Z TRZECH MIEJSCOWOŚCI!!!
- ✓ DRUGA MIEJSCOWOŚĆ POD WZGLĘDEM WZROSTU ZALUDNIENIA!!!!
- ✓ ILOŚĆ UTWARDZONYCH DRÓG NA POZIOMIE MIEJSCOWOŚCI 3x MNIEJ ZAMIESZKAŁYCH np. ŁOCHOWICE!!!!
- ✓ BRAK INWESTYCJI SPORTOWYCH I REKRAACYJNYCH – ISTNIEJĄCE BOISKO WYKONANE PRZEZ MIESZKAŃCÓW!
- ✓ BRAK INWESTYCJI KUBATUROWYCH!!!!

MUROWANIEC – RELACJA FOTOGRAFICZNA (AUTOR: PAWEŁ ŁUKASIEWICZ, TOMASZ SAJDA)



PLAC ZABAW



MUROWANIEC – RELACJA FOTOGRAFICZNA (AUTOR: PAWEŁ ŁUKASIEWICZ)



ŚWIETLICA GOPS



Punkt przedszkolny Pod Skrzydłami Anioła
zdjęcia archiwalne - fb

MUROWANIEC – RELACJA FOTOGRAFICZNA (AUTOR: PAWEŁ ŁUKASIEWICZ)

Skwer i figurka



MUROWANIEC – RELACJA FOTOGRAFICZNA (AUTOR: PAWEŁ ŁUKASIEWICZ)



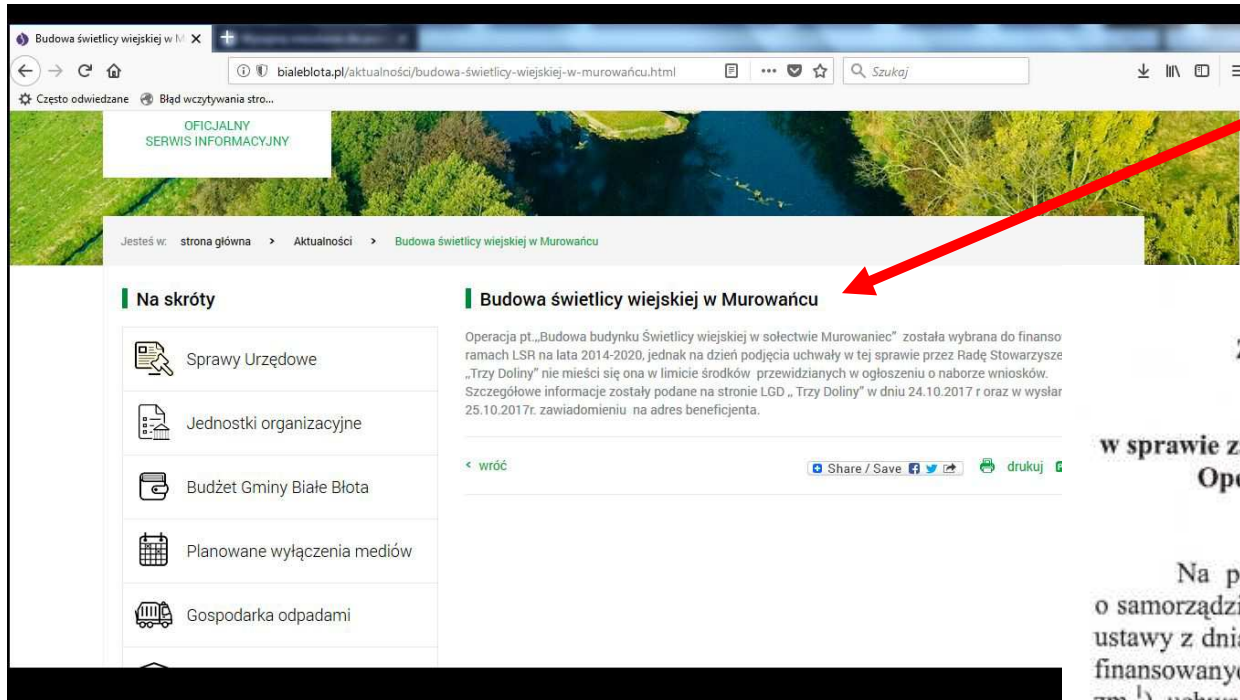
MUROWANIEC – RELACJA FOTOGRAFICZNA (AUTOR: PAWEŁ ŁUKASIEWICZ)



INNE MIEJSCOWOŚCI – RELACJA FOTOGRAFICZNA (AUTOR: S. OSSOWSKI)



STRATEGIA URZĘDU GMINY BIAŁE BŁOTA WOBEC MUROWAŃCA!!!!



- brak środków w „Trzy Doliny”
- brak szans na dofinansowanie
- umiarkowane zainteresowanie mieszkańców

UCHWAŁA NR 47/2142/17 ZARZĄDU WOJEWÓDZTWA KUJAWSKO-POMORSKIEGO z dnia 22 listopada 2017 r.

w sprawie zatwierdzenia listy ocenionych projektów w ramach Regionalnego Programu Operacyjnego Województwa Kujawsko-Pomorskiego na lata 2014-2020 dla konkursu Nr RPKP.03.05.02-IZ.00-04-106/17

Na podstawie art. 41 ust. 1 i ust. 2 pkt 4 ustawy z dnia 5 czerwca 1998 r. o samorządzie województwa (Dz. U. z 2017 r. poz. 2076), art. 9 ust. 1 pkt 2 oraz ust. 2 pkt 2 ustawy z dnia 11 lipca 2014 r. o zasadach realizacji programów w zakresie polityki spójności finansowanych w perspektywie finansowej 2014-2020 (Dz. U. z 2017 r. poz. 1460, z późn. zm.¹), uchwala się, co następuje:

§ 1. Instytucja Zarządzająca Regionalnym Programem Operacyjnym Województwa Kujawsko-Pomorskiego zatwierdza listę ocenionych projektów, przygotowaną przez Komisję Oceny Projektów, złożonych w odpowiedzi na konkurs Nr RPKP.03.05.02-IZ.00-04-106/17 w ramach Osi priorytetowej 3 Efektywność energetyczna i gospodarka niskoemisyjna w regionie, Działanie 3.5 Efektywność energetyczna i gospodarka niskoemisyjna w ramach ZIT, Poddziałanie 3.5.2 Zrównoważona mobilność miejska i promowanie strategii niskoemisyjnych w ramach ZIT, Schemat: Modernizacja oświetlenia ulicznego w ramach Zintegrowanych Inwestycji Terytorialnych (ZIT), Regionalnego Programu Operacyjnego Województwa Kujawsko-Pomorskiego na lata 2014-2020, z wyróżnieniem: projektów, które spełniły kryteria wyboru projektów lub uzyskały wymaganą liczbę punktów i kwalifikują się do dofinansowania w ramach dostępnej alokacji, zgodnie z załącznikiem do niniejszej uchwały.

Lamp z ZIT-u NIE BĘDZIE!!!!

W ramach przedmiotowego konkursu 4 wnioski przeszły etap badania wymogów formalnych i zostały przekazane do etapu oceny formalno-merytorycznej. Projekty zostały pozytywnie ocenione w ramach kryteriów dopuszczających. 2 wnioski o dofinansowanie projektu złożone przez wnioskodawców: wniosek Gminy Białe Błota pn. „Budowa oświetlenia na terenie Gminy Białe Błota”, został wycofany pismem z dnia 7 listopada 2017 r. oraz wniosek Gminy Żławień Wielka pn. „Modernizacja systemów oświetlenia ulicznego na terenie Gmin Żławień Wielka”. został wycofany pismem z dnia 30 października 2017 r.


STRATEGIA URZĘDU GMINY BIAŁE BŁOTA WOBEC MUROWAŃCA!!!!

Załącznik Nr 3
do Uchwały Nr RGK.0007.141.2016
Rady Gminy Białe Błota
z dnia 27 grudnia 2016 r.

BRAK DECYZJI ZE STRONY
URZĘDU – BRAK W WPF 2018 –
informacja o przyznanim
dofinansowaniu w wys. 4,1mln pln

ZADANIA INWESTYCYJNE W 2017 ROKU

| Lp | Dz. | Rozdz. | Wyszczególnienie | Planowane wydatki | | | Jednostka organizacyjna realizująca |
|------------------------------------------|-----|--------|----------------------------------------------------------------------------------------------------------------------------------|---------------------------------|-----------------------------|--|-------------------------------------|
| | | | | Rok budżetowy 2017 (6+7+8+9+10) | z tego: źródła finansowania | | |
| 1 | 2 | 3 | 4 | 5 | | | |
| I 600 TRANSPORT I ŁĄCZNOŚĆ | | | | 7 240 000,00 | | | |
| A 60014 Drogi publiczne powiatowe | | | | 15 000,00 | | | |
| 1 | | | Dotacja dla Powiatu Bydgoskiego na wykonanie projektu ścieżki pieszo-rowerowej wzdłuż ulicy Antoniego Przysieckiego w Przyłękach | 15 000,00 | | | |
| B 60016 Drogi publiczne gminne | | | | 7 225 000,00 | | | |
| 1 | | | Projekt oraz budowa ścieżki pieszo-rowerowej na terenie miejscowości Łochowo, Murowaniec, Kruszyn Krajeński oraz Białe Błota | 90 000,00 | | | |



STRATEGIA URZĘDU GMINY BIAŁE BŁOTA WOBEC MUROWAŃCA!!!!

- Budowa ulicy Akacjowej w Lipnikach.

Przedmiotowa inwestycja obejmuje wykonanie nawierzchni z betonu asfaltowego zmiennej szerokości około 5,5 m. Przewidywana długość inwestycji to ca. 400 mb. Nawierzchnia drogi przystosowana zostanie dla ruchu typu lekkiego. Deszczówka zostanie odprowadzona powierzchniowo do rowów przydrożnych.

- Projekty ulic w różnych miejscowościach – projekt ZRID.

W ramach inwestycji zostaną opracowane dokumentacje dla następujących ulicy:

- Kalinowa w Lipnikach. Celem projektu jest pozyskanie na mocy specustawy drogowej pasa drogowego, który przebiega po terenie Lasów Państwowych, o szerokości pasa drogowego 10 m.

**CZY ZOSTAŁY ZREALIZOWANE ZAPISY
BUDŻETU 2017?**

- Drzewiecka w Drzewcach. Celem projektu jest pozyskanie na mocy specustawy drogowej pasa drogowego, który przebiega po terenach Lasów Państwowych oraz prywatnych działkach, o szerokości pasa drogowego 10 m, długości 1 850 mb. i szerokości nawierzchni drogi 5,50 m. Klasa

- Patrolowa w Kruszynie Krajeńskim. Celem projektu jest pozyskanie na mocy specustawy drogowej pasa drogowego, który przebiega po terenie Lasów Państwowych, o szerokości pasa drogowego 10 m, długości 750 mb. i szerokości nawierzchni drogi 5,50 m. Klasa drogi – dojazdowa. Nawierzchnia drogi zostanie zaprojektowana dla ruchu kołowego typu lekkiego;

lekkiego;

- Drzewiecka w Drzewcach. Celem projektu jest pozyskanie na mocy specustawy drogowej pasa drogowego, który przebiega po terenach Lasów Państwowych oraz prywatnych działkach, o szerokości pasa drogowego 10 m, długości 1 850 mb. i szerokości nawierzchni drogi 5,50 m. Klasa

GMINA BIAŁE BŁOTA

PLAN ZAMÓWIEŃ NA 2018 ROK

STRATEGIA URZĘDU GMINY BIAŁE BŁOTA WOBEC MUROWAŃCA!!!!

| Lp. | Przedmiot zamówienia | Kod CPV | Rodzaj zamówienia (robota budowlana, dostawa, usługa) | planowany tryb udzielenia zamówienia | Wartość szacunkowa zamówienia lub orientacyjna wartość zamówienia (netto) | Planowany termin wszczęcia postępowania (miesiąc) | planowany termin realizacji zamówienia |
|-----|------------------------------------------|------------|-------------------------------------------------------|--------------------------------------|---------------------------------------------------------------------------|---------------------------------------------------|----------------------------------------|
| 20 | projekt budowy ulicy Sokolej w Murowańcu | 71320000-7 | usługa | zamówienie do 30 tys. Euro | 90 000,00 | luty | do 30.09.2018 |
| 57 | budowa ulicy Sokolej w Murowańcu | 45233252-0 | robota budowlana | przetarg nieograniczony | 1 900 000,00 | październik | do 30.07.2019 |

Dezinformacja mieszkańców!!!

PLAN ZAMÓWIEŃ NA 2018 NIE ZGODNY Z WPF2018!!!

PROJEKTANT DEKLARUJE WYKONANIE PROJEKTU DO 12.02.2018 – NA PODSTAWIE PLANU ZAMÓWIEŃ SZTUCZNA MANIPULACJA PROCEDURĄ PRZETARGOWĄ

Wykaz przedsięwzięć do WPF

Załącznik Nr 2
do Uchwały Nr RGK.0007.
Rady Gminy Białe Błota
z dnia

Strona 3


Dokument podpisany elektronicznie

| L.p. | Nazwa i cel | Jednostka odpowiedzialna lub koordynująca | Okres realizacji | | Łączne nakłady finansowe | Limit 2018 | Limit 2019 | Limit 2020 | Limit 2021 | Limit 2022 |
|---------|--------------------------------------------|-------------------------------------------|------------------|------|--------------------------|------------|--------------|------------|------------|------------|
| | | | od | do | | | | | | |
| 1.3.2.7 | Projekt i budowa ulicy Sokolej w Murowańcu | GMINA BIAŁE BŁOTA | 2017 | 2019 | 2 458 290,00 | 600 000,00 | 1 780 800,00 | 0,00 | 0,00 | 0,00 |

STRATEGIA URZĘDU GMINY BIAŁE BŁOTA WOBEC MUROWAŃCA!!!!

Alina Puppel
Radna Gminy
Białe Błota

Murowaniec, 27.03.2017



Pan Maciej Kulpa
Wójt gminy
Białe Błota

INTERPELACJA

Dotyczy: Rozwiązań komunikacyjnych dla mieszkańców Murowańca, Drzewiec, Kruszyna, Lipnik po przebudowie węzła Bydgoszcz – Błonie w Białych Błotach.


W imieniu mieszkańców zwracam się z prośbą o podjęcie działań w celu realizacji najbardziej dogodnego rozwiązania komunikacyjnego dla mieszkańców po planowanej przebudowie węzła Bydgoszcz – Błonie w Białych Błotach. Dostępne w chwili obecnej plany koncepcyjne przedstawiają różne rozwiązania. Dlatego dołączam do interpelacji koncepcję przebudowy systemu drogowego w obszarze ulic Czarskiej i Kaplicznej w Białych Błotach na chwilę obecną najkorzystniejszą dla mieszkańców i pozytywnie opiniowaną przez specjalistów od ruchu drogowego, która uwzględni budowę ronda turbinowego o średnicy około 55m.

Z poważaniem

Alina Puppel



BIAŁE
BŁOTA



Białe Błota, dnia 05 kwietnia 2017 roku

Pani
Alina Puppel
Radna Gminy Białe Błota
w / m

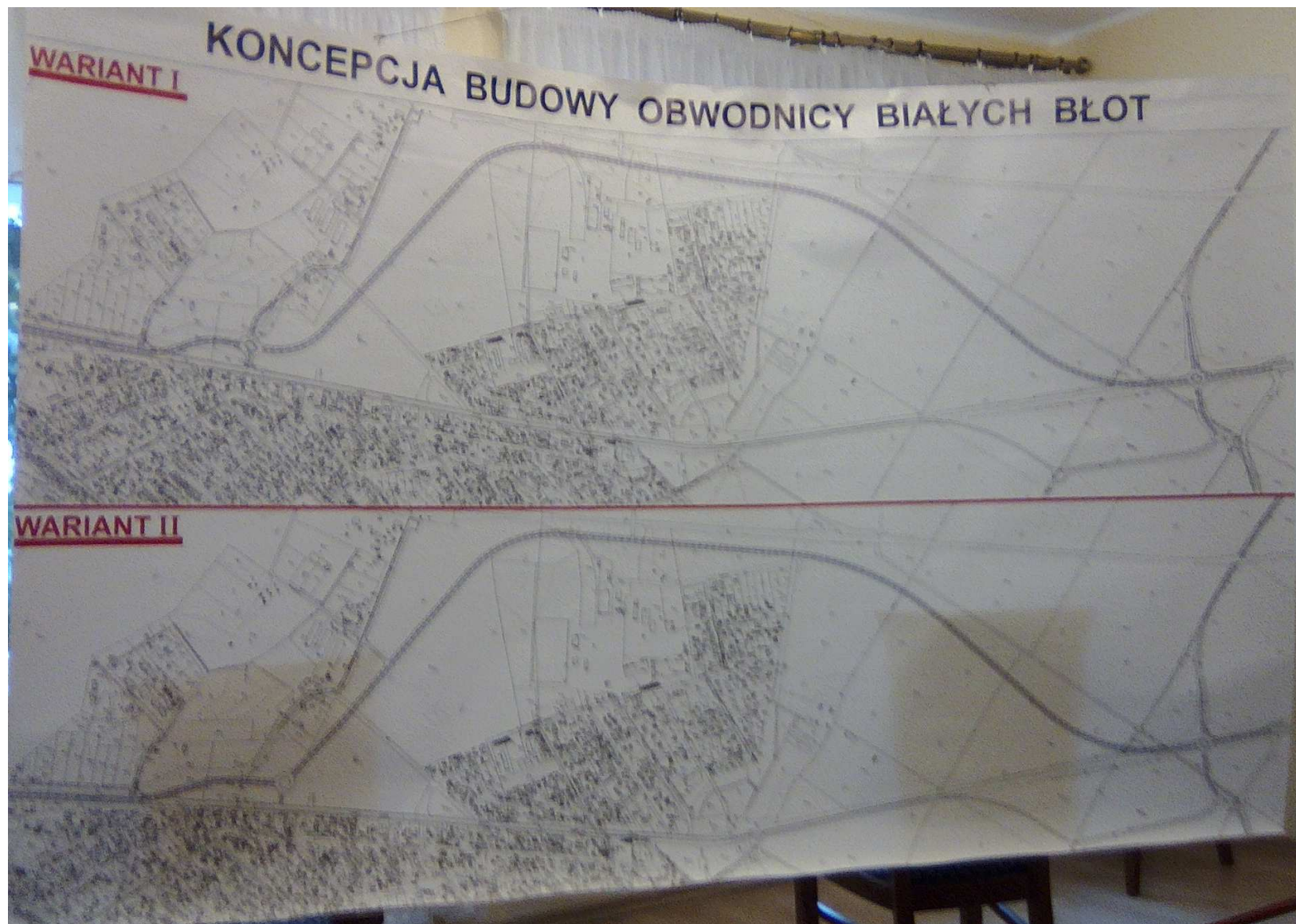
W odpowiedzi na interpelację złożoną podczas XXX Sesji VII Kadencji Rady Gminy Białe Błota, informuję, że Gmina Białe Błota planuje w bieżącym miesiącu zorganizować spotkanie z wszystkimi zarządcami dróg w rejonie węzła Bydgoszcz – Błonie, tj. Generalną Dyрекcją Dróg Krajowych i Autostrad Oddział w Bydgoszczy, Marszałkiem Województwa Kujawsko – Pomorskiego, Wojewodą Kujawsko – pomorskim oraz Starostą Bydgoskim w celu omówienia planowanej inwestycji polegającej na wybudowaniu „obwodnicy” Białych Błota. W trakcie spotkania zostaną przedstawione dwie koncepcje usprawnienia wyprowadzenia ruchu samochodowego z centrum Białych Błot.

Jednocześnie pragnę poinformować, że proponowane rozwiązania nie wpłyną w znaczący sposób na transport publiczny, który dalej odbywać się będzie m.in. ulicą Szubińska.

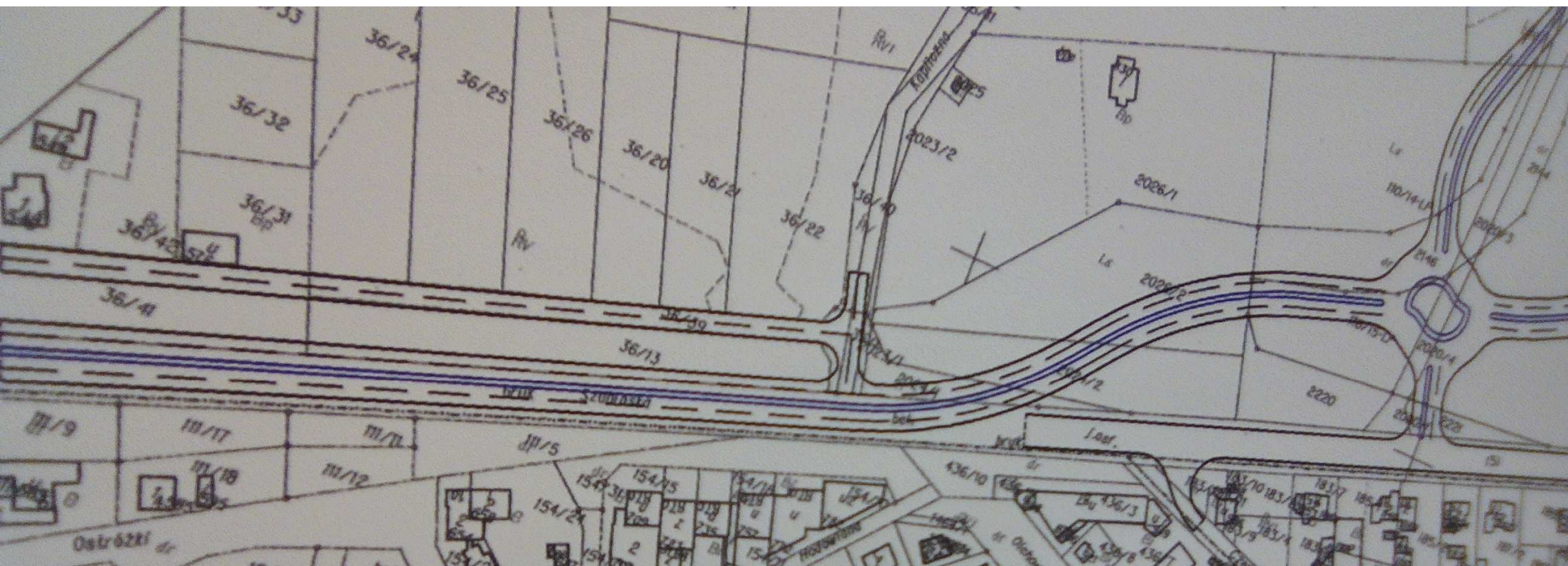
Z upoważnienia

Jan Czokajewski

STRATEGIA URZĘDU GMINY BIAŁE BŁOTA WOBEC MUROWAŃCA!!!!!



STRATEGIA URZĘDU GMINY BIAŁE BŁOTA WOBEC MUROWAŃCA!!!!





**WYKLUCZENIU
MUROWAŃCA I DRZEWIEC**