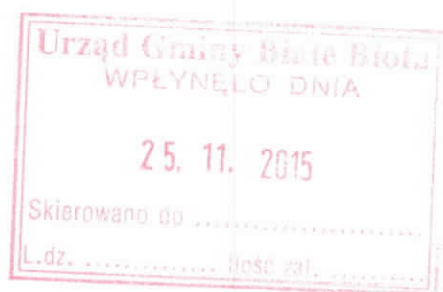


Alina Puppel
Radna Gminy
Białe Błota



Murowaniec, 24.11.2015

Pan Maciej Kulpa
Wójt gminy
Białe Błota

INTERPELACJA


Dotyczy: umieszczenia do realizacji w WPF od 2017 inwestycji drogowych w sołectwie Murowaniec.

Sołectwo Murowaniec, jako jedyne w gminie składa się z trzech miejscowości tj. Murowaniec, Lipniki i Drzewce. Drogi utwardzone w sołectwie stanowią niewielki procent łącznej ilości dróg. Dotychczas rozwój infrastruktury drogowej był bardzo scentralizowany, na co wskazuje również Strategia Rozwoju Gminy Białe Błota.

Dlatego też proszę o umieszczenie do realizacji w WPF kolejnych inwestycji drogowych w sołectwie od 2017 roku, co stanowi spełnienie oczekiwań mieszkańców. Szersze uzasadnienie znajduje się w załączonej do interpelacji prezentacji „Komentarz radnej Aliny Puppel do Planu rozwoju sieci drogowej dróg gminnych na lata 2014 – 2025 - sołectwo Murowaniec”.

Z poważaniem


Alina Puppel



**Komentarz radnej Aliny Puppel do Planu rozwoju sieci
drogowej dróg gminnych na lata 2014 – 2025
- sołectwo Murowaniec**

Radnym w dniu 27 października został przedstawiony „Plan rozwoju sieci drogowej dróg gminnych na lata 2014 – 2025”.

W imieniu mieszkańców proszę o umieszczenie w planie od 2017 budowy dróg w sołectwie Murowaniec, rozpoczynając od ulicy Sokolej w Murowańcu i kontynuując corocznie prace.

Uzasadnienie prośby, a zarazem apelu mieszkańców znajduje się na kolejnych slajdach.

Strategia rozwoju gm. Białe Błota porusza wiele razy temat rozwoju dróg i to powinno być podstawą tworzonego planu rozwoju sieci drogowej w gminie Białe Błota.

Za bardzo ważne i ważne prawie 80% respondentów uznało budowę i remonty dróg oraz infrastruktury okołodrogowej.

- Strategia rozwoju gm. Białe Błota str. 13

SKĄBE STRONY (PROBLEMY, POTRZEBY)

Zagospodarowanie przestrzenne:

- Miejscami chaos urbanistyczny, uciążliwość sąsiedztwa funkcji mieszkaniowej i funkcji gospodarczej (błąd w planowaniu w przeszłości)
- Zbyt mała powierzchnia Gminy (kilkanaście procent) jest pokryta miejscowymi planami zagospodarowania przestrzennego (problem dla właścicieli nieruchomości z ich uzbrojeniem), bardzo duże rozdrobnienie planów

• **Nierównomierny rozwój miejscowości (dobre rozwinięta infrastruktura w Białych Błotach i Trzcńcu, słabo – w pozostałych miejscowościach)**

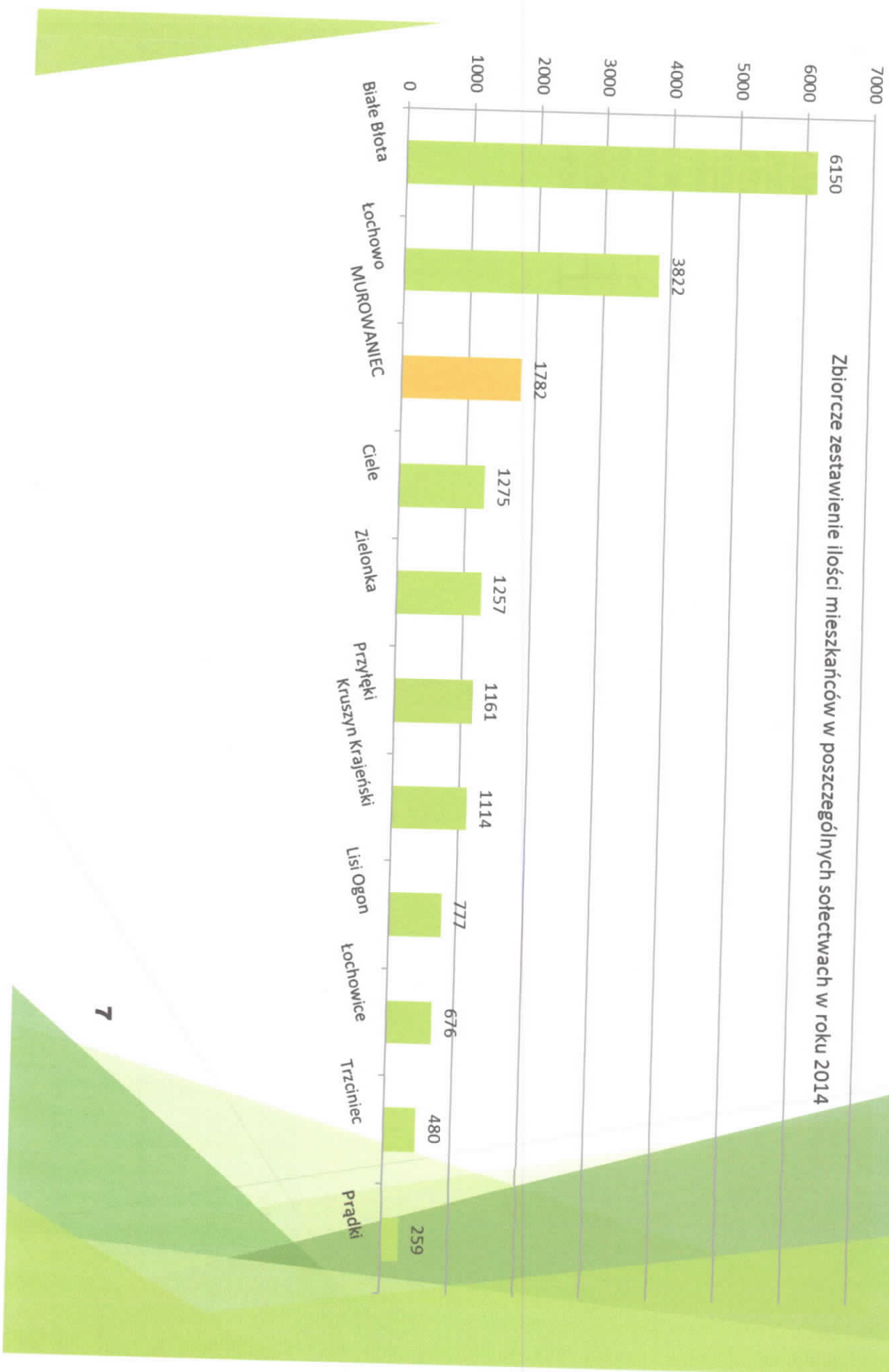
- Brak centrum Białych Błot, ładnego skweru, deptaku
- Brak parku gminnego

- Strategia rozwoju gm. Białe Błota str. 23

Sołectwo Murowaniec jako jedyne w gminie Białe Błota składa się z 3 różnych miejscowości: Murowaniec, Lipniki oraz Drzewce. Pod względem zaludnienia tworzy 3 sołectwo w gminie.

SOŁECTWO / Miejscowość	2007	2008	2009	2010	2011	2012	2013	2014
BIĄŁE BŁOTA	5868	5960	5976	6040	6125	6188	6180	6150
CIELE	938	1002	1027	1086	1138	1199	1237	1275
PRZYŁĘKI	765	854	903	962	1032	1076	1122	1161
KRUSZYN KRAJEŃSKI	735	801	888	964	1041	1058	1089	1114
LISI OGON	644	677	688	717	733	746	765	777
ŁOCHOWICE	449	481	517	549	581	604	636	676
ŁOCHOWO	2699	2912	3116	3233	3408	3566	3730	3822
MUROWANIEC	652	751	836	901	989	1070	1109	1191
LIPNIKI	321	331	362	380	389	396	413	429
DRZEWCIE	131	136	136	135	136	153	157	162
SOŁECTWO	1104	1218	1334	1416	1514	1619	1679	1782
PRĄDKI	134	144	155	183	191	212	241	259
TRZCINIEC	479	474	473	487	479	490	481	480
ZIELONKA	792	841	899	975	1061	1143	1192	1257
OGÓŁEM	14607	15364	15976	16612	17303	17901	18352	18753

Rozwój sieci drogowej – sołectwo Murowaniec – radna Alina Puppel



**Dziękuję za uwagę
i dostrzeżenie głosu mieszkańców,
których jako radna jestem
reprezentantką!**

Alina Puppel